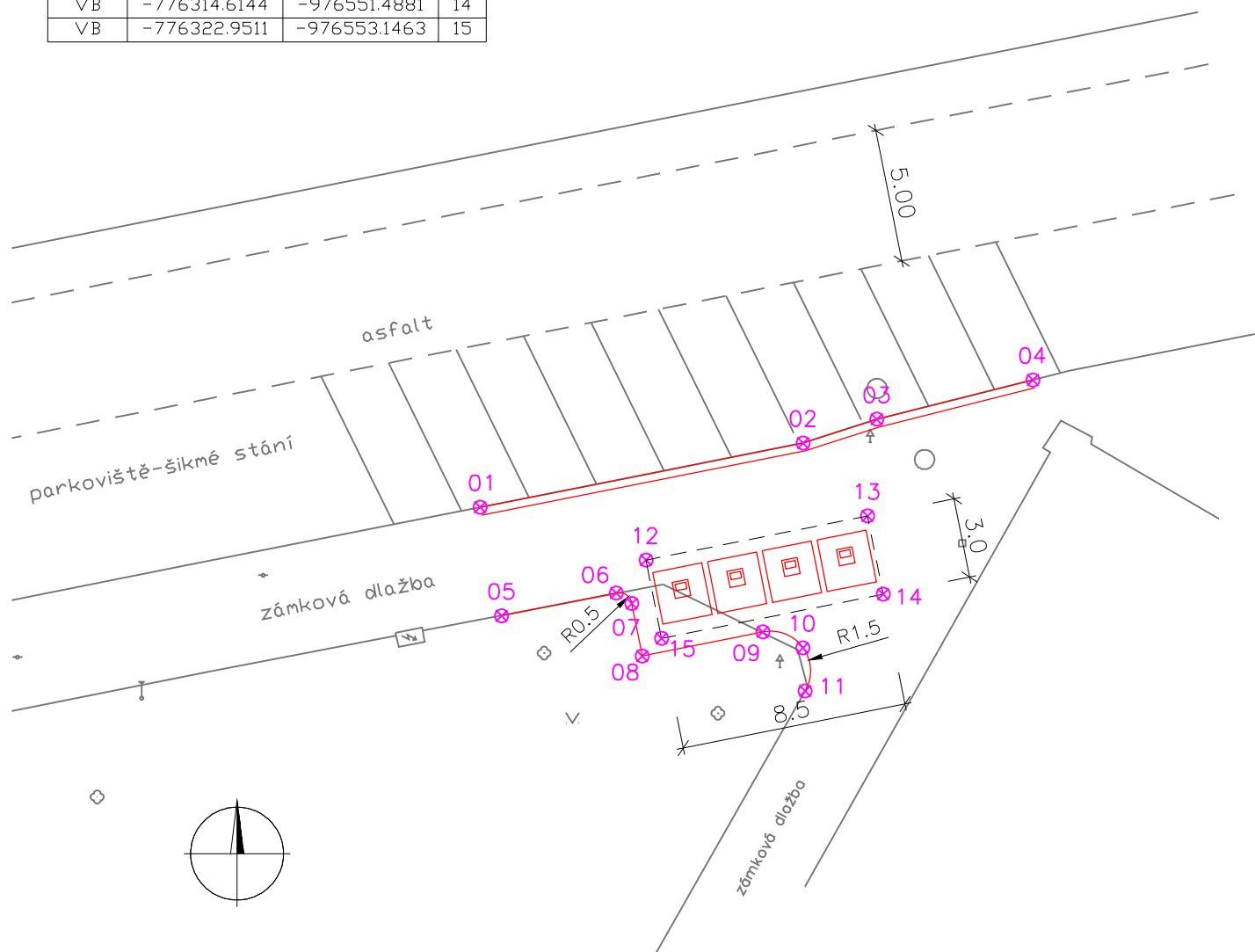




Tabulka souřadnic vytyčovacích bodů			
Název	Poloha X	Poloha Y	VB
VB	-776329.7780	-976548.2179	01
VB	-776317.6239	-976545.8021	02
VB	-776314.8521	-976544.9121	03
VB	-776308.9785	-976543.4316	04
VB	-776328.9688	-976552.2994	05
VB	-776324.6588	-976551.4422	06
VB	-776324.0709	-976551.8350	07
VB	-776323.6776	-976553.8125	08
VB	-776319.1447	-976552.9109	09
VB	-776317.6353	-976553.5049	10
VB	-776317.5488	-976555.1247	11
VB	-776323.5363	-976550.2039	12
VB	-776315.1996	-976548.5458	13
VB	-776314.6144	-976551.4881	14
VB	-776322.9511	-976553.1463	15



KONTROLOVAL		KRESLIL	ZODP.PROJEKTANT		
Ing. Vladimír Plhák		Ing. Erich Panitz	Ing. Vladimír Plhák		
REVIZE	0			Marš. Rybalka 1020, 434 01 Most; IČO: 250 45 393	
OBJEKT	C.1 Komunikace			FORMÁT	1xA4
AKCE Umístění podzemních kontejnerů v ul. U Zámku				DATUM	05/2017
				STUPEŇ	DPS
				Č. ZAKÁZKY	2016/615
INVESTOR		Statutární město Teplice, náměstí Svobody 2, 415 95 Teplice			
OBSAH Geodetický koordinační výkres				MĚŘÍTKO	Č. VÝKRESU
				1:250	C.1.8